

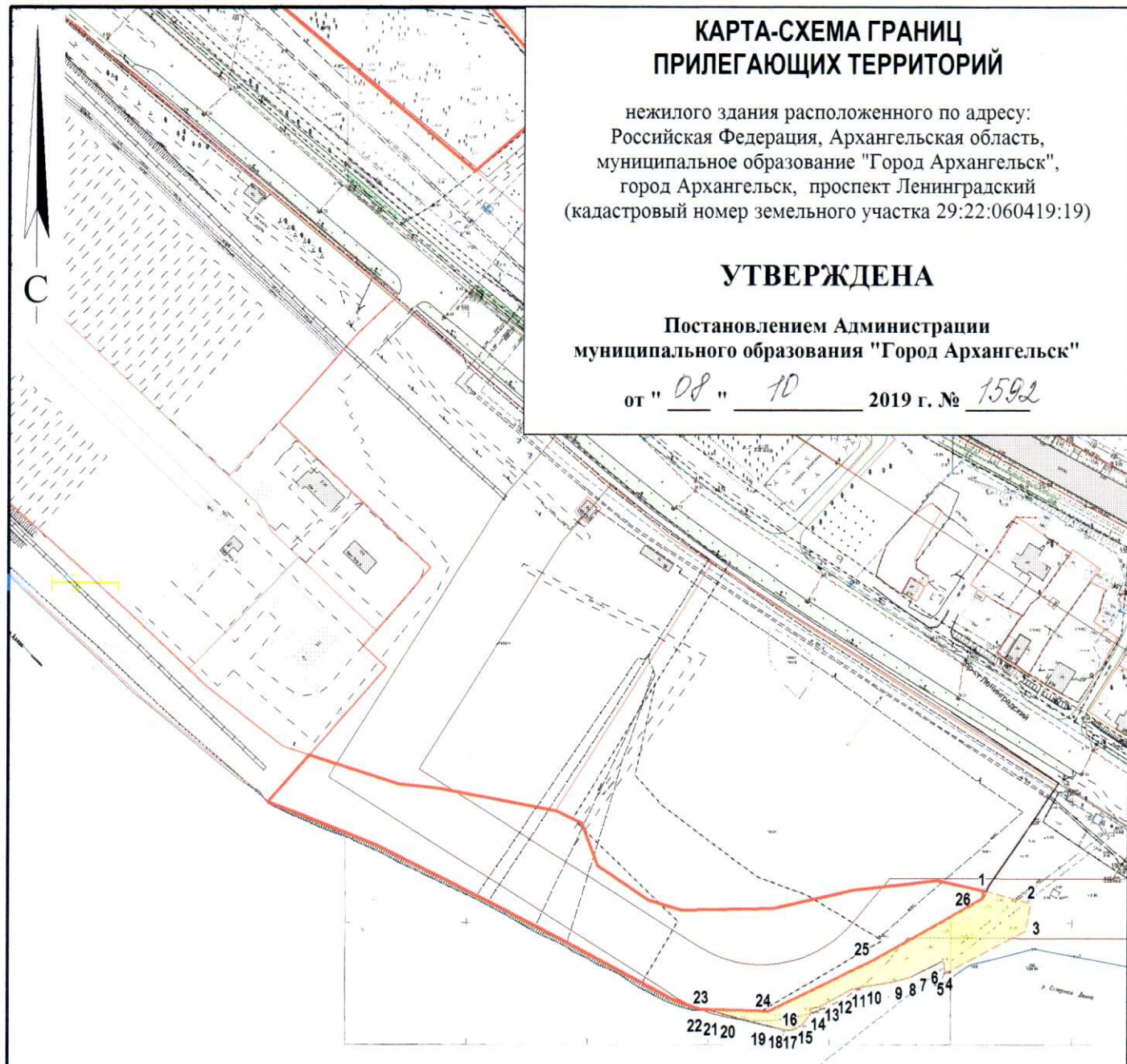
КАРТА-СХЕМА ГРАНИЦ ПРИЛЕГАЮЩИХ ТЕРРИТОРИЙ

нежилого здания расположенного по адресу:
Российская Федерация, Архангельская область,
муниципальное образование "Город Архангельск",
город Архангельск, проспект Ленинградский
(кадастровый номер земельного участка 29:22:060419:19)

УТВЕРЖДЕНА

Постановлением Администрации
муниципального образования "Город Архангельск"



от " 08 " 10 2019 г. № 1592



Система координат МСК-29

Обозначение характерных точек границ	координаты, м	
	X	Y
1	648471.05	2525685.65
2	648466.72	2525705.22
3	648455.31	2525703.48
4	648436.57	2525670.89
5	648438.35	2525670.99
6	648441.17	2525670.34
7	648441.56	2525669.73
8	648434.79	2525657.27
9	648432.28	2525649.84
10	648430.23	2525639.65
11	648428.93	2525634.03
12	648428.42	2525632.61
13	648421.11	2525619.88
14	648420.02	2525615.58
15	648418.60	2525616.83
16	648412.98	2525612.60
17	648411.75	2525610.51
18	648410.96	2525608.24
19	648410.98	2525605.53
20	648417.53	2525576.08
21	648417.71	2525573.78
22	648417.71	2525571.83
23	648418.10	2525570.63
24	648418.37	2525599.10
25	648440.71	2525641.17
26	648467.85	2525685.16

УСЛОВНЫЕ ОБОЗНАЧЕНИЯ:

-  изображение границ земельного участка по проспекту Ленинградский
-  изображение границ прилегающих территорий

Масштаб 1 : 2500